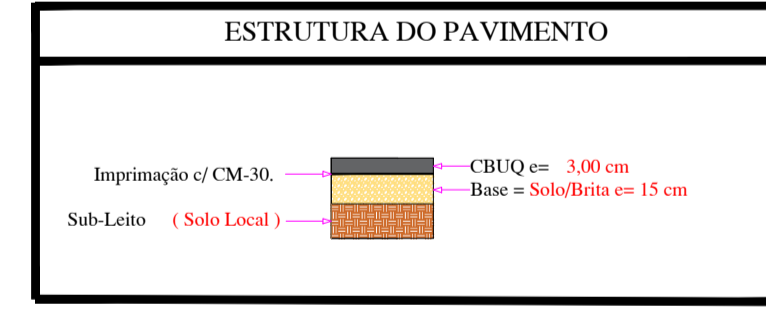
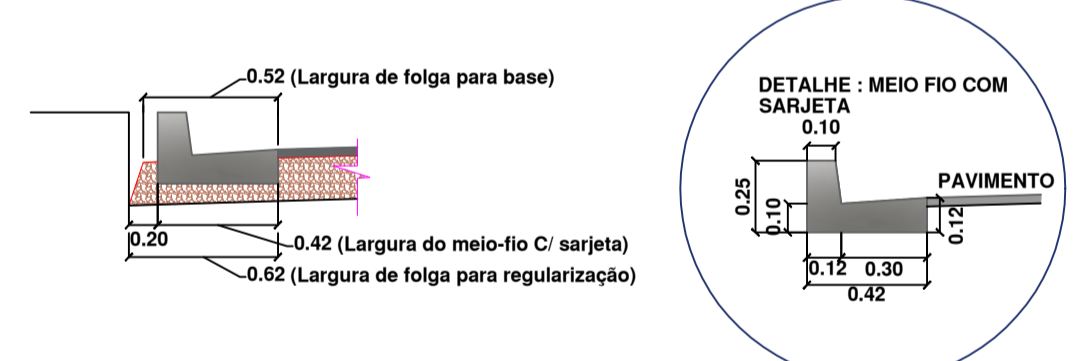
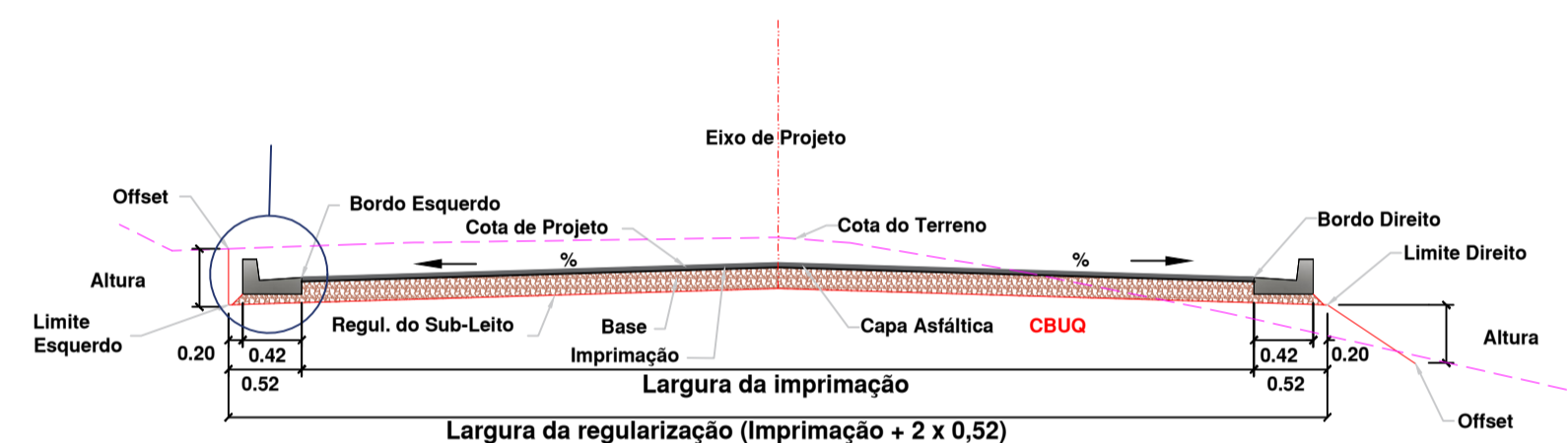


- LEGENDA**
- FLUXO SUPERFICIAL NOS BORDOS
 - ESCOAMENTO TRANSVERSAL NAS VIAS
 - ESCOAMENTO LONGITUDINAL NAS VIAS

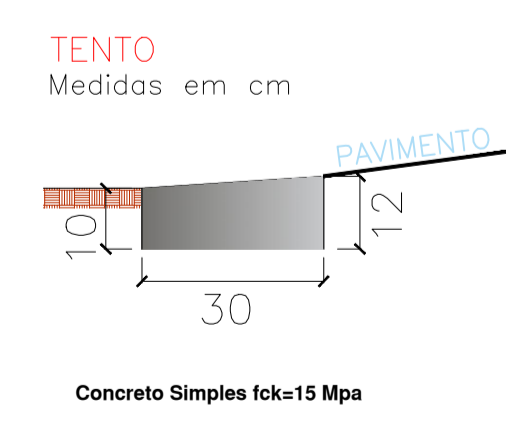
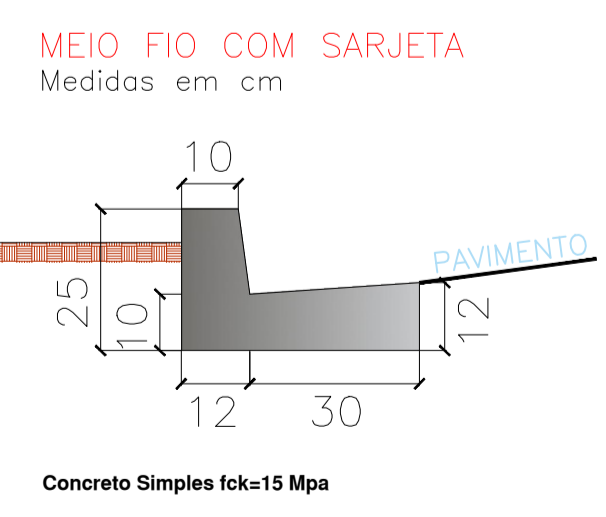


Área do Levantamento: 753.81 Linear

Quadro de Coordenadas dos Marcos de Amarração

| Marco | Norte | Este | Z (Cota) |
|--------|---------------|-------------|----------|
| M-0089 | 7.838.572,508 | 809.278,861 | 433,043 |
| M-0090 | 7.838.652,632 | 809.276,448 | 436,405 |

- LEGENDA**
- Pavimentação Existente (Meio Fio)
 - Cadastro de Bordo Sem Pavimento
 - Cerca
 - Marco Topográfico
 - Curvas de Nível
 - Alinhamento Predial
 - Tento à executar neste contrato
 - Pv de Água
 - Boca de Lobo Simples
 - Poste Rede Elétrica
 - Poste Rede de Alta Tensão
 - Alinhamento Geométrico (Est. 20x20m)
 - Pavimento à Executar neste contrato.
 - Calçadas à executar neste contrato
 - Meio fio à executar neste contrato
 - Rede Diâmetro de 400 mm - à executar neste contrato.
 - Rede Diâmetro de 600 mm - à executar neste contrato.
 - Rede Diâmetro de 800 mm - à executar neste contrato.
 - Boca de lobo Dupla - à executar neste contrato.
 - Boca de lobo simples - à executar neste contrato.
 - PV - à executar neste contrato.
 - Sentido Drenagem.
 - Dissipador à executar neste contrato



PREFEITURA MUNICIPAL DE CORGUINHO

| | |
|--|---|
| OBRA PAVIMENTAÇÃO ASFÁLTICA E DRENAGEM URBANA NA RUA PARANÁ | PAVIMENTAÇÃO |
| LOCAL RUA PARANÁ, MUNICÍPIO DE CORGUINHO-MS | ÁREA |
| AUTOR DO PROJETO Eng. Civil Paulo Ricardo Wodner da Silva - CREA/MS 63117-D | PROPRIETÁRIO PREFEITURA MUNICIPAL DE CORGUINHO |
| TÍTULO PROJETO DE PAVIMENTAÇÃO | FOLHA 03/10 |
| ESCALA 1:1000 | DATA SETEMBRO/2021 |
| DESENHO PAULO | ALTERAÇÃO INICIAL |