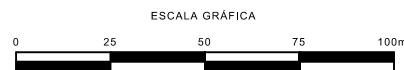


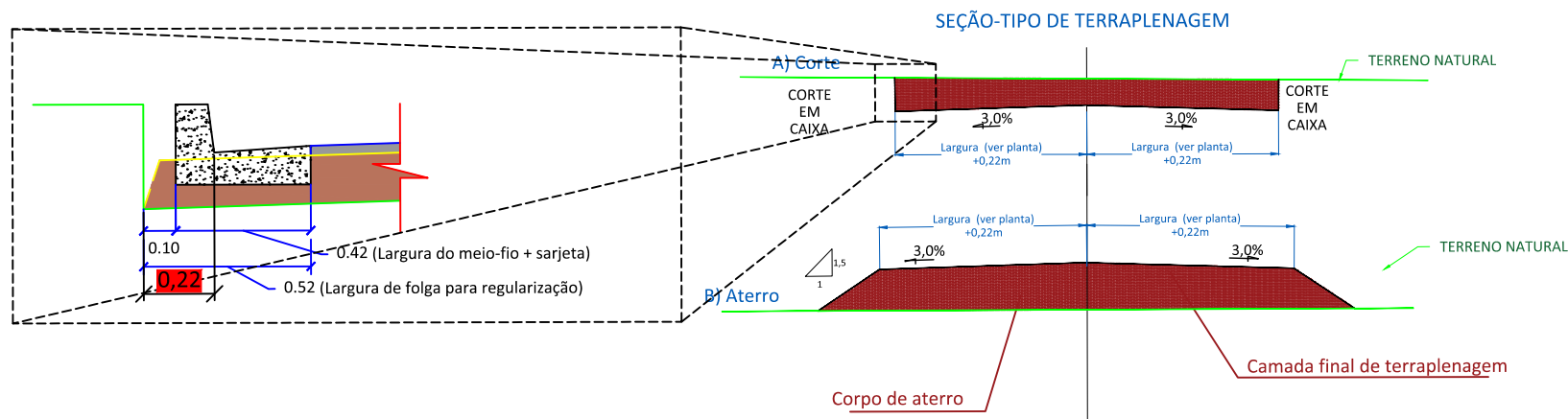
Marco Topografico
 N:7.806.070,485
 E:726.782,083
 COTA: 306,884

M 12
 N:7.805.870,369
 E:726.834,612
 COTA: 303,283

LEGENDA	
	MARCO DE CONCRETO APOIO TOPOGRÁFICO
	POSTE - REDE ELÉTRICA
	CERCA
	ALINHAMENTO PREDIAL
	EIXO - ESTACAS (20m x 20m)
	FURO DE SONDAAGEM
	CURVAS DE NÍVEL - 1m x 1m
	FOSSA EXISTENTE
	CALÇADA EXISTENTE
	PORTÃO EXISTENTE
	PV ESGOTO EXISTENTE
	PV DE ÁGUA EXISTENTE
	PAVIMENTO EXISTENTE
	PAVIMENTO PROJETADO (AV. AFONSO PENA) - POLO ENGENHARIA
	MEIO-FIO COM SARJETA À IMPLANTAR



 PREFEITURA MUNICIPAL DE CORGUINHO-MS SECRETARIA MUNICIPAL DE OBRAS		AUTOR DO PROJETO ENG.º CIVIL LÁZARO BARBOSA MACHADO CREA 22039/MG VISTO 1634	
OBRA	INFRAESTRUTURA PAVIMENTAÇÃO ASFÁLTICA E DRENAGEM DE ÁGUAS PLUVIAIS	LOCAL	CENTRO I
TÍTULO	PROJETO EXECUTIVO PROJETO GEOMÉTRICO	FOLHA	01
ESCALA	1:2.000	DATA	JULHO/2023
		REVISÃO	R00
		PROJETISTA	LBM Engenharia
		PROPRIETÁRIO MARCELA RIBEIRO LOPES Prefeita Municipal PREFEITURA MUNICIPAL DE CORGUINHO/MS	



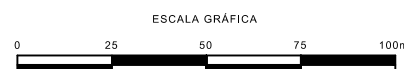
RECOMENDAÇÕES TÉCNICAS:

- 1 - O raio dos meios-fios curvos nas esquinas, não especificado em planta, é de 3,00 m;
- 2 - As larguras especificadas para as ruas está incluso as larguras das sarjetas;
- 3 - Os eixos de projeto deverão ser locados a partir das planilhas de coordenadas anexa no relatório do projeto E CONTIDAS NESTA PLANTA, especial atenção deverá ser dada aos locais projetados em curva, para melhor encaixe nas ruas existentes;
- 4 - As declividades transversais estão indicadas nas Seções de Terraplenagem;
- 5 - Dimensões, cotas e diâmetros em "METROS", exceto indicação em contrário;
- 6 - Caso haja alteração do traçado viário e/ou dos greides de projeto deverá ser revisto quanto a caminhamentos, declividades e dimensionamentos antes da liberação para execução;
- 7 - Este documento é de propriedade da LBM ENGENHARIA e não pode ser reproduzido ou usado para qualquer finalidade diferente daquela para a qual está sendo fornecido para a **PREFEITURA MUNICIPAL DE CORGUINHO/MS**;
- 8 - Direitos autorais e patrimoniais reservados conforme:
 - Lei 5988, Artigo 6º, Alínea X, de 14/12/1973;
 - Lei 5194, Artigo 17º e 18º, de 24/12/1966;
 - Resolução CONFEA, nº 260, de 21/04/1979.

RUA BAHIA			RUA BARÃO DO RIO BRANCO			RUA DUQUE DE CAXIAS			RUA FLORIANO PEIXOTO		
Estaca	Norte	Este	Estaca	Norte	Este	Estaca	Norte	Este	Estaca	Norte	Este
0+0,000	7.806.242,082	726.824,362	0+0,000	7.805.681,648	727.033,832	0+0,000	7.805.820,599	726.978,073	0+0,000	7.805.916,627	726.942,218
1+0,000	7.806.235,202	726.805,583	1+0,000	7.805.674,783	727.015,047	1+0,000	7.805.813,778	726.959,272	1+0,000	7.805.909,739	726.923,442
2+0,000	7.806.228,323	726.786,803	2+0,000	7.805.667,917	726.996,263	2+0,000	7.805.806,956	726.940,471	2+0,000	7.805.902,850	726.904,666
3+0,000	7.806.221,444	726.768,023	3+0,000	7.805.661,052	726.977,478	3+0,000	7.805.800,135	726.921,670	3+0,000	7.805.895,961	726.885,890
4+0,000	7.806.214,564	726.749,244	4+0,000	7.805.654,186	726.958,693	4+0,000	7.805.793,314	726.902,869	4+0,000	7.805.889,073	726.867,114
4+13,992	7.806.209,751	726.736,105	4+15,118	7.805.648,996	726.944,493	4+13,305	7.805.788,776	726.890,362	4+12,681	7.805.884,705	726.855,209

RUA ALBINO COIMBRA			RUA PARANÁ		
Estaca	Norte	Este	Estaca	Norte	Este
0+0,000	7.806.025,330	726.904,158	0+0,000	7.806.133,882	726.864,217
1+0,000	7.806.018,656	726.885,304	1+0,000	7.806.127,004	726.845,437
2+0,000	7.806.011,982	726.866,450	2+0,000	7.806.120,125	726.826,657
3+0,000	7.806.005,309	726.847,596	3+0,000	7.806.113,247	726.807,877
4+0,000	7.805.998,635	726.828,743	4+0,000	7.806.106,368	726.789,097
4+15,421	7.805.993,490	726.814,206	4+14,185	7.806.101,490	726.775,777

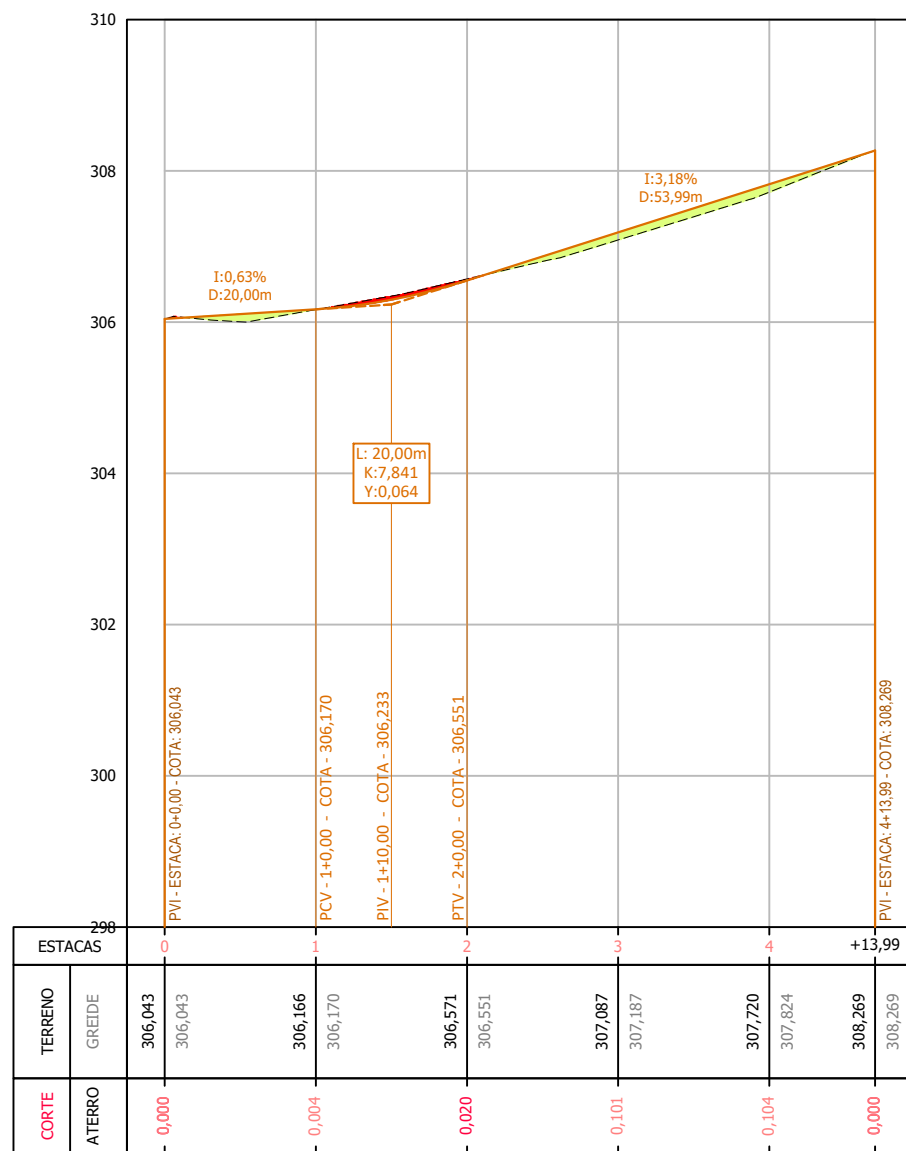
RUA BRASILIA		
Estaca	Norte	Este
0+0,000	7.805.572,494	727.071,547
1+0,000	7.805.565,387	727.052,852
2+0,000	7.805.558,279	727.034,158
3+0,000	7.805.551,172	727.015,463
3+16,434	7.805.545,332	727.000,103



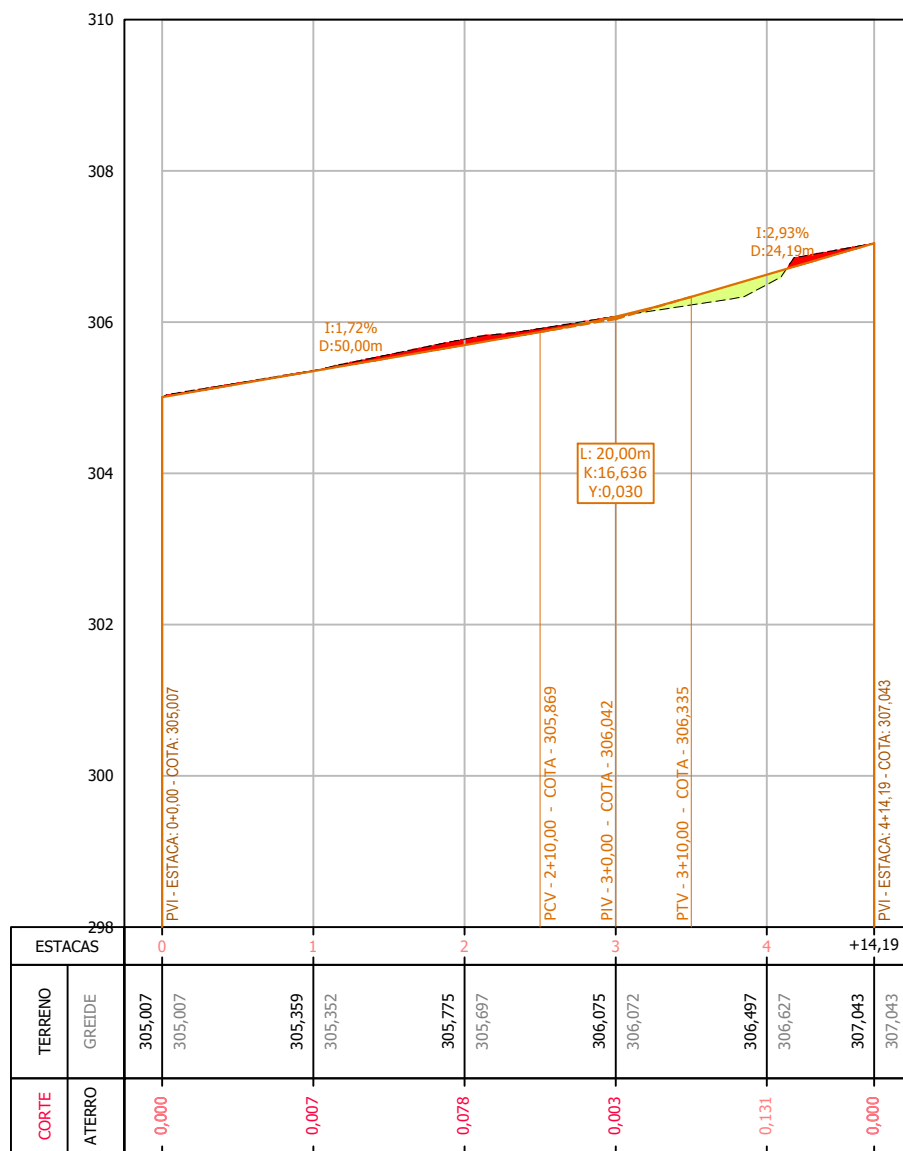
PREFEITURA MUNICIPAL DE CORGUINHO
APROVADO SETOR DE ENGENHARIA
Corguinho - MS, 01 de abril de 2024
PROJETO DE PAVIMENTAÇÃO
PROJETISTA: LÁZARO BARBOSA MACHADO
PROF. em 28/10/2024 nº 649/2024

 PREFEITURA MUNICIPAL DE CORGUINHO-MS SECRETARIA MUNICIPAL DE OBRAS		AUTOR DO PROJETO ENG.º CIVIL LÁZARO BARBOSA MACHADO CREA 22039/MG VISTO 1634	
OBRA	INFRAESTRUTURA PAVIMENTAÇÃO ASFÁLTICA E DRENAGEM DE ÁGUAS PLUVIAIS	LOCAL	CENTRO I
TÍTULO	PROJETO EXECUTIVO DETALHES E COORDENADAS DE ESTAQUEAMENTO	FOLHA	02
ESCALA	S/ESCALA	DATA	JULHO/2023
		REVISÃO	R00
		PROJETISTA	LBM Engenharia
		PROPRIETÁRIO MARCELA RIBEIRO LOPES Prefeita Municipal PREFEITURA MUNICIPAL DE CORGUINHO/MS	

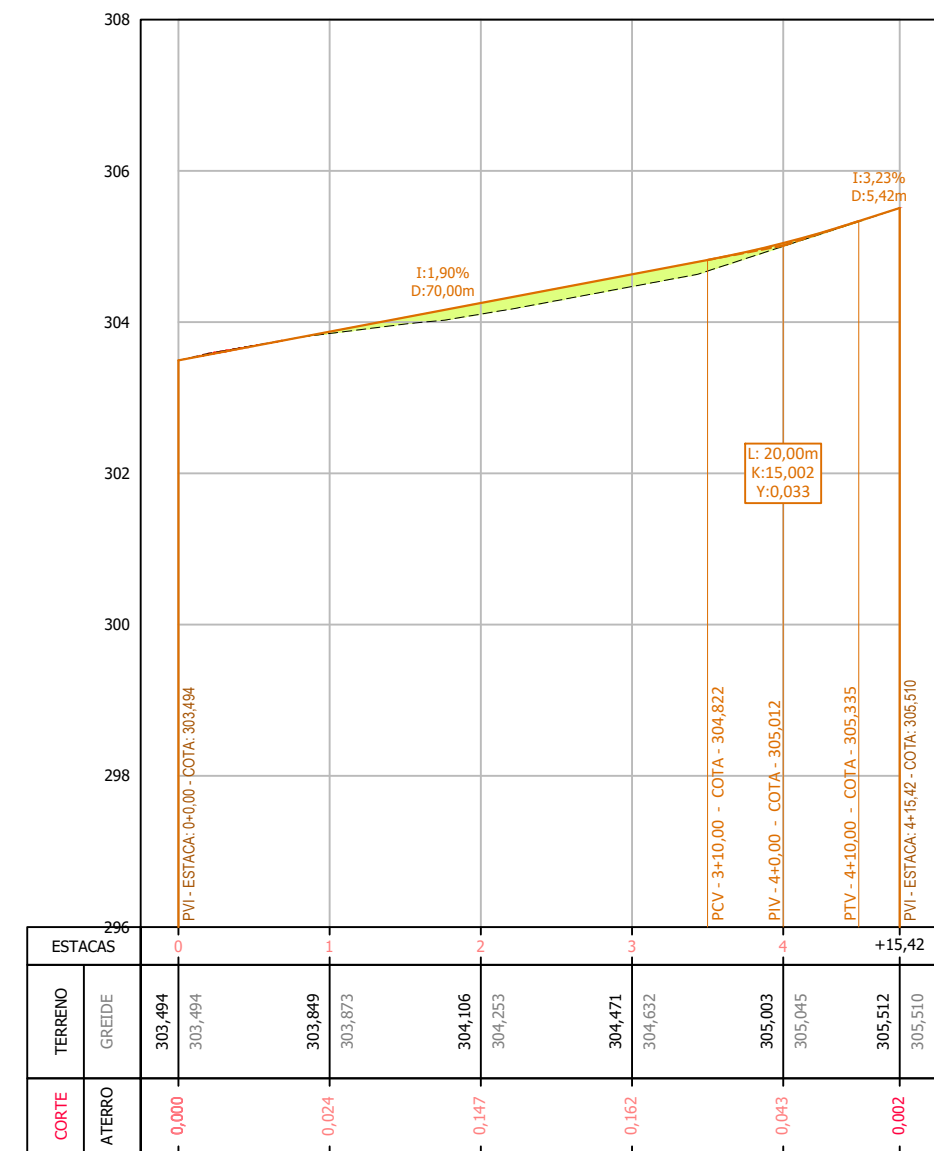
RUA BAHIA



RUA PARANÁ

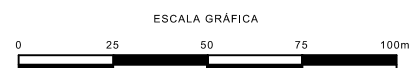


RUA ALBINO COIMBRA



LEGENDA

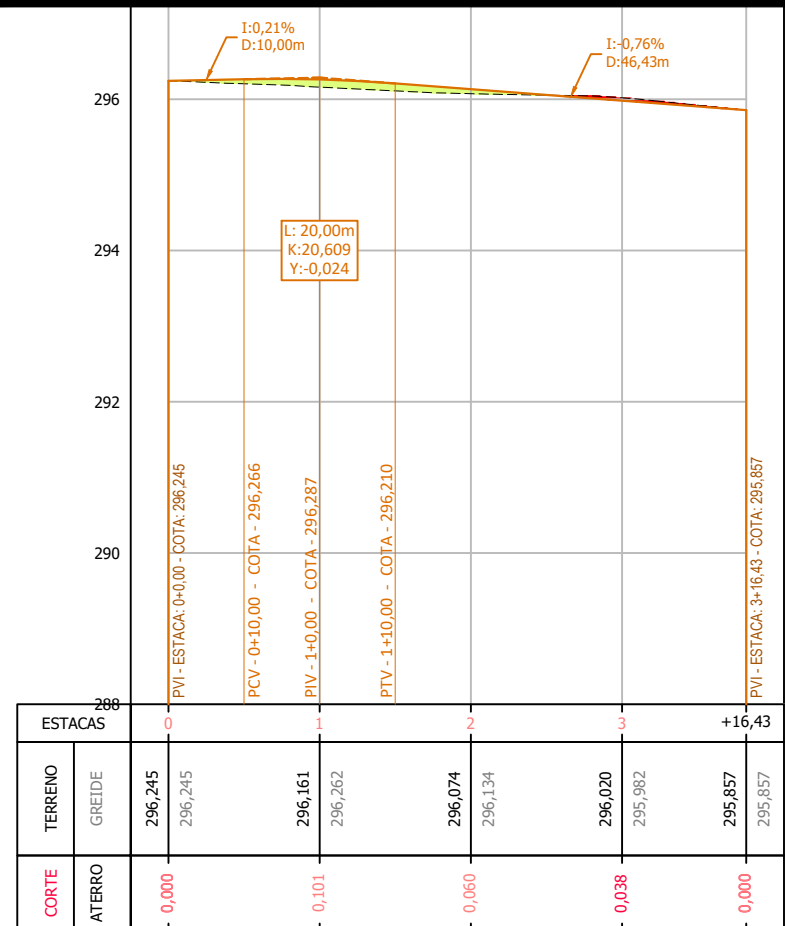
- GREIDE DE PAVIMENTAÇÃO
- TERRENO NATURAL



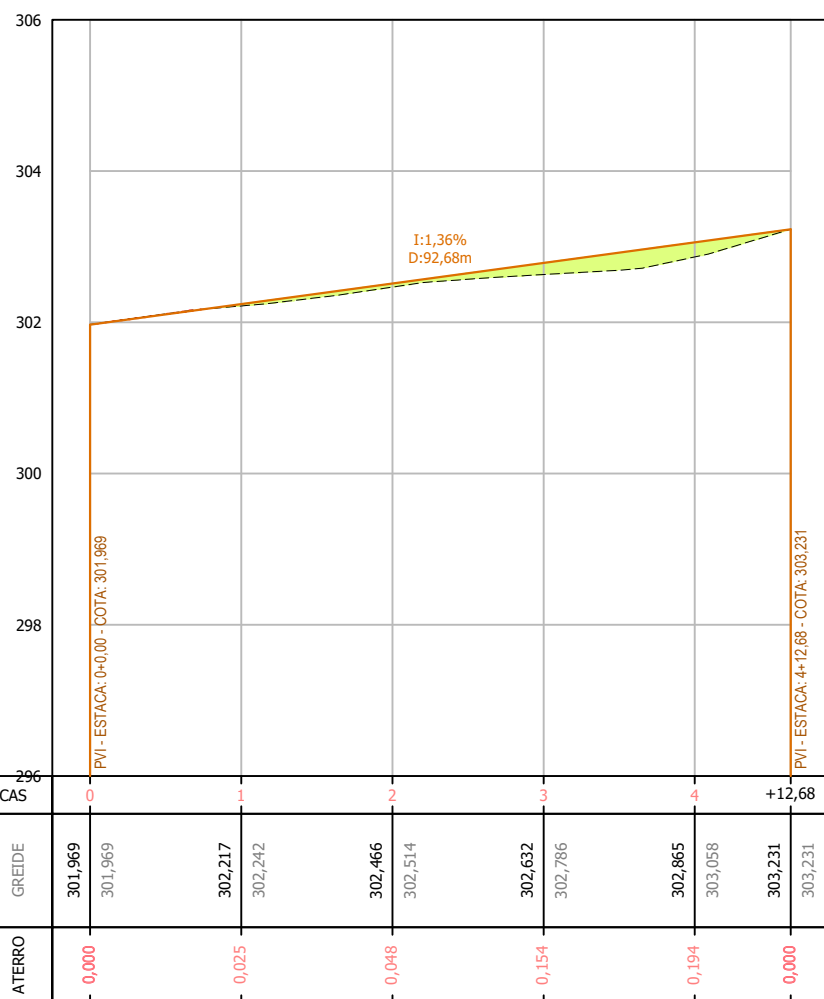
<p>PREFEITURA MUNICIPAL DE CORGUINHO-MS SECRETARIA MUNICIPAL DE OBRAS</p>				<p>AUTOR DO PROJETO</p> <p>ENG.º CIVIL LÁZARO BARBOSA MACHADO CREA 22039/MG VISTO 1634</p>	
<p>OBRA</p> <p>INFRAESTRUTURA PAVIMENTAÇÃO ASFÁLTICA E DRENAGEM DE ÁGUAS PLUVIAIS</p>		<p>LOCAL</p> <p>CENTRO I</p>		<p>PROPRIETÁRIO</p> <p>MARCELA RIBEIRO LOPES Prefeita Municipal PREFEITURA MUNICIPAL DE CORGUINHO/MS</p>	
<p>TÍTULO</p> <p>PROJETO EXECUTIVO PERFIS LONGITUDINAIS</p>		<p>FOLHA</p> <p>03</p>		<p>PROJETISTA</p> <p>LBM Engenharia</p>	
<p>ESCALA</p> <p>1:1.000</p>		<p>DATA</p> <p>JULHO/2023</p>		<p>REVISÃO</p> <p>R00</p>	

PREFEITURA MUNICIPAL DE CORGUINHO
APROVADO SETOR DE ENGENHARIA
Corguinho - MS, 01 de abril de 2024
MARCOS VINÍCIUS DE MOURA
ENGENHEIRO DE OBRAS
CREA 22039/MG

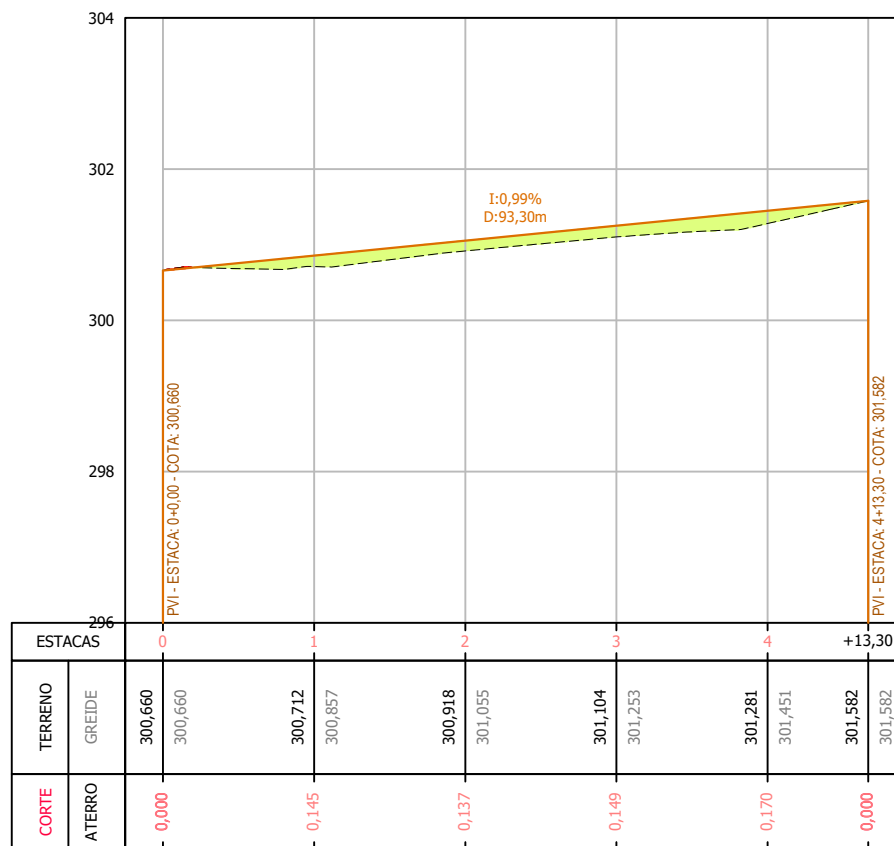
Prot. em 26 / 03 / 2024 nº 045/2024



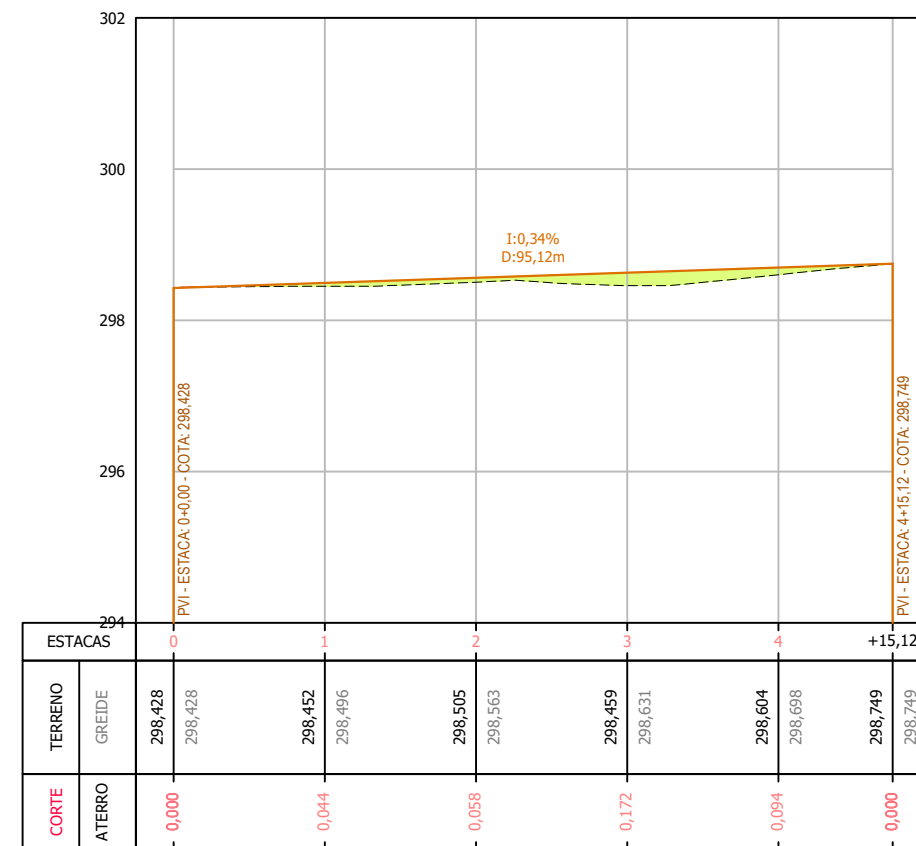
RUA FLORIANO PEIXOTO



RUA DUQUE DE CAXIAS



RUA BARÃO DO RIO BRANCO



LEGENDA

- GREIDE DE PAVIMENTAÇÃO
- - - TERRENO NATURAL

<p>PREFEITURA MUNICIPAL DE CORGUINHO-MS SECRETARIA MUNICIPAL DE OBRAS</p>				<p>AUTOR DO PROJETO</p> <p>ENG.º CIVIL LÁZARO BARBOSA MACHADO CREA 22039/MG VISTO 1634</p>	
<p>OBRA</p> <p>INFRAESTRUTURA PAVIMENTAÇÃO ASFÁLTICA E DRENAGEM DE ÁGUAS PLUVIAIS</p>		<p>LOCAL</p> <p>CENTRO I</p>		<p>PROPRIETÁRIO</p> <p>MARCELA RIBEIRO LOPES Prefeita Municipal PREFEITURA MUNICIPAL DE CORGUINHO-MS</p>	
<p>TÍTULO</p> <p>PROJETO EXECUTIVO PERFIS LONGITUDINAIS</p>				<p>FOLHA</p> <p>04</p>	
<p>ESCALA</p> <p>1:1.000</p>		<p>DATA</p> <p>JULHO/2023</p>		<p>REVISÃO</p> <p>R00</p>	
<p>PROJETISTA</p> <p>LBM Engenharia</p>				<p>PROPRIETÁRIO</p> <p>MARCELA RIBEIRO LOPES Prefeita Municipal PREFEITURA MUNICIPAL DE CORGUINHO-MS</p>	

VOLUME TOTAL - RUA ALBINO COIMBRA

Estaca	Área de Corte (m²)	Área de Aterro (m²)	Volume de Corte (m3)	Volume de Aterro (m3)	Volum. Corte Acum. (m3)	Volum Aterro Acum. (m3)
0+0,00	1,96	0,00	0,00	0,00	0,00	0,00
1+0,00	1,94	0,00	38,91	0,00	38,91	0,00
2+0,00	1,06	0,00	30,00	0,00	68,91	0,00
3+0,00	1,05	0,00	21,11	0,00	90,01	0,00
4+0,00	1,46	0,00	25,04	0,00	115,05	0,00
4+15,42	1,29	0,02	21,15	0,13	136,20	0,13

VOLUME TOTAL - RUA BAHIA

Estaca	Área de Corte (m²)	Área de Aterro (m²)	Volume de Corte (m3)	Volume de Aterro (m3)	Volum. Corte Acum. (m3)	Volum Aterro Acum. (m3)
0+0,00	1,53	0,00	0,00	0,00	0,00	0,00
1+0,00	2,49	0,00	40,18	0,00	40,18	0,00
2+0,00	2,49	0,00	49,77	0,00	89,95	0,00
3+0,00	1,62	0,00	41,07	0,00	131,03	0,00
4+0,00	1,13	0,00	27,41	0,00	158,43	0,00
4+13,99	1,69	0,00	19,67	0,00	178,10	0,00

VOLUME TOTAL - RUA BARÃO DO RIO BRANCO

Estaca	Área de Corte (m²)	Área de Aterro (m²)	Volume de Corte (m3)	Volume de Aterro (m3)	Volum. Corte Acum. (m3)	Volum Aterro Acum. (m3)
0+0,00	1,75	0,00	0,00	0,00	0,00	0,00
1+0,00	1,36	0,00	31,06	0,00	31,06	0,00
2+0,00	1,07	0,00	24,33	0,00	55,39	0,00
3+0,00	0,95	0,00	20,22	0,00	75,61	0,00
4+0,00	0,74	0,00	16,93	0,00	92,54	0,00
4+15,12	1,91	0,00	20,05	0,00	112,60	0,00

VOLUME TOTAL - RUA FLORIANO PEIXOTO

Estaca	Área de Corte (m²)	Área de Aterro (m²)	Volume de Corte (m3)	Volume de Aterro (m3)	Volum. Corte Acum. (m3)	Volum Aterro Acum. (m3)
0+0,00	1,70	0,00	0,00	0,00	0,00	0,00
1+0,00	1,98	0,00	36,75	0,00	36,75	0,00
2+0,00	1,63	0,00	36,05	0,00	72,80	0,00
3+0,00	1,12	0,00	27,44	0,00	100,25	0,00
4+0,00	0,70	0,01	18,20	0,08	118,45	0,08
4+12,68	1,90	0,00	16,52	0,05	134,97	0,14

VOLUME TOTAL - RUA DUQUE DE CAXIAS

Estaca	Área de Corte (m²)	Área de Aterro (m²)	Volume de Corte (m3)	Volume de Aterro (m3)	Volum. Corte Acum. (m3)	Volum Aterro Acum. (m3)
0+0,00	1,65	0,00	0,00	0,00	0,00	0,00
1+0,00	1,41	0,00	30,55	0,00	30,55	0,00
2+0,00	0,86	0,00	22,67	0,00	53,22	0,00
3+0,00	0,66	0,00	15,22	0,00	68,44	0,00
4+0,00	0,50	0,00	11,68	0,00	80,12	0,00
4+13,30	1,61	0,00	14,03	0,00	94,15	0,00

VOLUME TOTAL - RUA PARANÁ


Estaca	Área de Corte (m²)	Área de Aterro (m²)	Volume de Corte (m3)	Volume de Aterro (m3)	Volum. Corte Acum. (m3)	Volum Aterro Acum. (m3)
0+0,00	1,56	0,00	0,00	0,00	0,00	0,00
1+0,00	2,33	0,00	38,98	0,00	38,98	0,00
2+0,00	2,76	0,00	50,95	0,00	89,93	0,00
3+0,00	2,28	0,00	50,46	0,00	140,39	0,00
4+0,00	1,40	0,00	36,88	0,00	177,26	0,00
4+14,19	1,90	0,00	23,45	0,00	200,72	0,00




VOLUME TOTAL - RUA BRASILIA

Estaca	Área de Corte (m²)	Área de Aterro (m²)	Volume de Corte (m3)	Volume de Aterro (m3)	Volum. Corte Acum. (m3)	Volum Aterro Acum. (m3)
0+0,00	1,74	0,00	0,00	0,00	0,00	0,00
1+0,00	1,63	0,00	33,72	0,00	33,72	0,00
2+0,00	1,63	0,00	32,62	0,00	66,34	0,00
3+0,00	2,05	0,00	36,84	0,00	103,18	0,00
3+16,43	1,85	0,00	32,08	0,00	135,26	0,00

PREFEITURA MUNICIPAL DE CORGUINHO
APROVADO SETOR DE ENGENHARIA
Corguinho - MS, 01 de abril de 2024
FELICIANO SANTOS ALVES
COPROFESSOR RESPONSÁVEL
Prot. em 26 / 03 / 2024 nº 045/2024

ESCALA GRÁFICA



 PREFEITURA MUNICIPAL DE CORGUINHO-MS SECRETARIA MUNICIPAL DE OBRAS		AUTOR DO PROJETO  ENG.º CIVIL LÁZARO BARBOSA MACHADO CREA 22039/MG VISTO 1634	
OBRA	INFRAESTRUTURA PAVIMENTAÇÃO ASFÁLTICA E DRENAGEM DE ÁGUAS PLUVIAIS	LOCAL	CENTRO I
TÍTULO	PROJETO EXECUTIVO PERFIS LONGITUDINAIS	FOLHA	05
ESCALA	1:1.000	DATA	JULHO/2023
REVISÃO	R00	PROJETISTA	LBM Engenharia
		PROPRIETÁRIO  MARCELA RIBEIRO LOPES Prefeita Municipal PREFEITURA MUNICIPAL DE CORGUINHO/MS	