

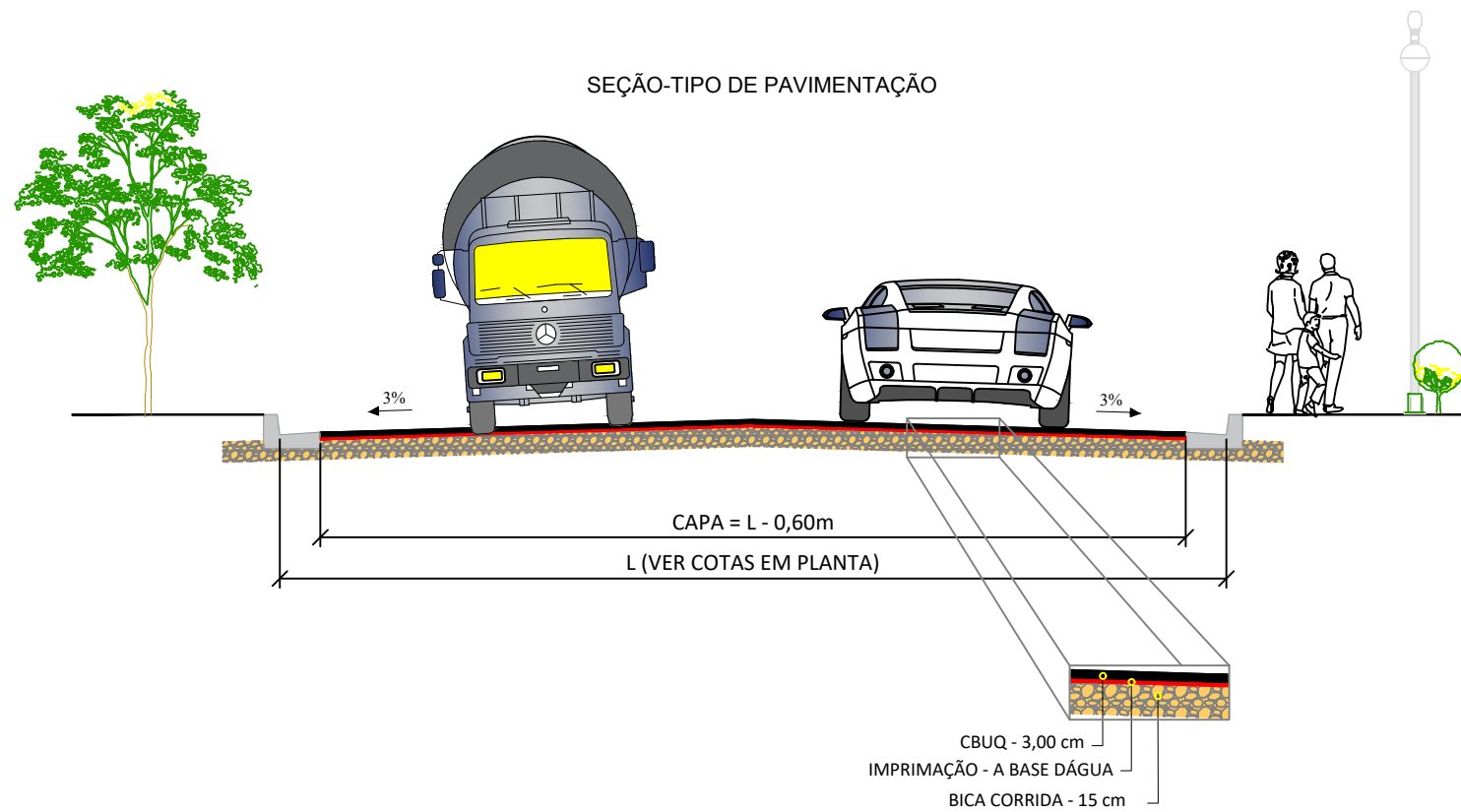
Área: 438,20 m<sup>2</sup>

- LEGENDA**
- MARCO DE CONCRETO APOIO TOPOGRÁFICO
  - POSTE - REDE ELÉTRICA
  - CERCA
  - ALINHAMENTO PREDIAL
  - EIXO - ESTACAS (20m x 20m)
  - FURO DE SONDAGEM
  - CURVAS DE NÍVEL - 1m x 1m
  - FOSSA EXISTENTE
  - CALÇADA EXISTENTE
  - PORTÃO EXISTENTE
  - PV ESGOTO EXISTENTE
  - PAVIMENTO A SER IMPLANTADO
  - FLUXO

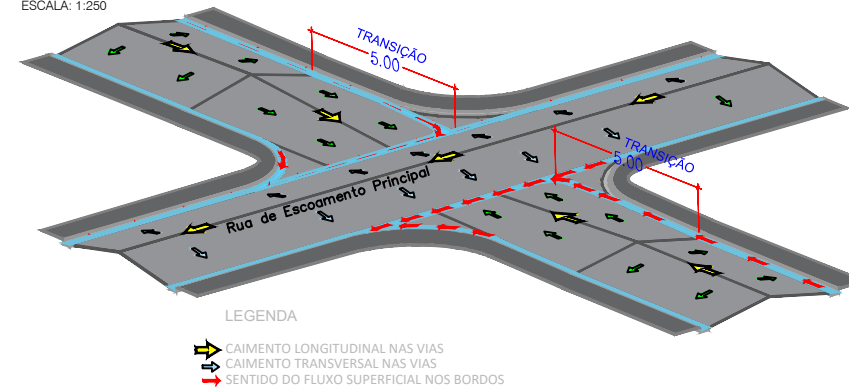
PREFEITURA MUNICIPAL DE CORGUINHO  
 APROVADO SETOR DE ENGENHARIA  
 Corguinho - MS, 01 de abril de 2024  
 THIAGO SANCHES ALVES  
 CORREA/7952478104  
 Prot. em 26 / 03 / 2024 nº 047/ 2024

<b>PREFEITURA MUNICIPAL DE CORGUINHO-MS</b> <b>SECRETARIA MUNICIPAL DE OBRAS</b>		<b>AUTOR DO PROJETO</b>  <b>ENG.º CIVIL</b> <b>LÁZARO BARBOSA MACHADO</b> CREA 22039/MG VISTO 1634	
OBRA	INFRAESTRUTURA PAVIMENTAÇÃO ASFÁLTICA E DRENAGEM DE ÁGUAS PLUVIAIS	LOCAL	VILA VERIDIANA
TÍTULO	PROJETO EXECUTIVO PROJETO DE PAVIMENTAÇÃO	FOLHA	01
ESCALA	1:1.250	DATA	JUNHO/2023
		REVISÃO	R00
<b>PROPRIETÁRIO</b>  <b>MARCELA RIBEIRO LOPES</b> Prefeita Municipal PREFEITURA MUNICIPAL DE CORGUINHO-MS			

SEÇÃO-TIPO DE PAVIMENTAÇÃO



DETALHE ILUSTRATIVO DO ESCOAMENTO SUPERFICIAL NOS CRUZAMENTOS  
CONSULTAR NOTA DE SERVIÇO DE PAVIMENTAÇÃO  
ESCALA: 1:250






NOTA TÉCNICA

- 01 - OS RAIOS DAS ESQUINAS QUANDO NÃO INDICADOS SÃO DE 5,00 M;
- 02 - AS MEDIDAS QUANDO NÃO INDICADAS ESTÃO EM METROS;
- 03 - CONFERIR AS CONDIÇÕES FÍSICAS DOS MARCOS PARA LOCAÇÃO A PARTIR DESTES;
- 04 - PARA LOCAÇÃO DEVE-SE SEGUIR A TABELA COM AS COORDENADAS DOS EIXOS DO PROJETO GEOMÉTRICO;
- 05 - AS DECLIVIDADES TRANSVERSAIS ESTÃO INDICADAS NO PROJETO DE PAVIMENTAÇÃO E CONTEMPLADAS EM NOTA DE SERVIÇO;
- 06 - APÓS A LOCAÇÃO DOS EIXOS E ANTECEDENDO A EXECUÇÃO DA OBRA, A CONSTRUTORA DEVERÁ CONFIRMAR AS MEDIDAS DE PROJETO COM RELAÇÃO ÀS SEÇÕES TRANSVERSAIS PROPOSTAS, COMPATIBILIDADE DOS SERVIÇOS COM RELAÇÃO À ACESSIBILIDADE DE PESSOAS DE MOBILIDADE REDUZIDA E ACESSO DE VEÍCULOS, INFORMANDO IMEDIATAMENTE AO PROJETISTA PARA ALTERAÇÃO E CORREÇÕES;
- 07 - ANTES DO INÍCIO DAS OBRAS, A CONSTRUTORA DEVERÁ SOLICITAR OS CADASTROS ATUALIZADAS DAS CONCESSIONÁRIAS, PARA CONFERÊNCIA A MAPEAMENTO DESTAS;
- 08 - O LEVANTAMENTO DO TERRENOS PRIMITIVO PODE TER SIDO ALTERADO EM FUNÇÃO O PRAZO ENTRE ELABORAÇÃO DOS PROJETOS E INÍCIO DE EXECUÇÃO DAS OBRAS;
- 09 - CASO TENHA ALTERAÇÃO NO PROJETO POR DEFINIÇÃO DE OBRA, ESTAS DEVEM SER INFORMADAS AO PROJETISTA.

PREFEITURA MUNICIPAL DE CORGUINHO  
APROVADO SETOR DE ENGENHARIA  
Corguinho - MS, 01 de abril de 2024  
THIAGO SANCHES ALVES  
CORREA/79057478104

Prot. em 26 / 03 / 2024 nº 047/ 2024

 <p>PREFEITURA MUNICIPAL DE CORGUINHO-MS SECRETARIA MUNICIPAL DE OBRAS</p>			<p>AUTOR DO PROJETO</p>  <p>ENG.º CIVIL LÁZARO BARBOSA MACHADO CREA 22039/MG VISTO 1634</p>	
OBRA	INFRAESTRUTURA PAVIMENTAÇÃO ASFÁLTICA E DRENAGEM DE ÁGUAS PLUVIAIS	LOCAL	VILA VERIDIANA	
TÍTULO	PROJETO EXECUTIVO SEÇÃO TIPO DE PAVIMENTAÇÃO	FOLHA	02	
ESCALA	S/ESCALA	DATA	JUNHO/2023	REVISÃO
			R00	
<p>PROPRIETÁRIO</p>  <p>MARCELA RIBEIRO LOPES Prefeita Municipal PREFEITURA MUNICIPAL DE CORGUINHO-MS</p>				